



**Tillägg till meddelande av preliminärt resultat från arkeologisk utredning**

**Fornlämning:** L1997:4781

**Socken:** Halmstad

**Fastighet:** Halmstad 1:12

**Kommun:** Halmstad

**Län:** Halland

**Datum för fältarbete:** 22/05/2023 – 29/05/2023

**Upparbetad fälttid:** 96h

**Upparbetad maskintid:** 36h

**Undersökningens resultat:** (Utöver vad som angetts i tidigare skickat slutmeddelande)

Kulturmiljö Halland har nu fått in C<sup>14</sup>-dateringar från förundersökning av L1997:4781. Dessa visar på närvaro under yngre bronsålder såväl som folkvandringstid. Mindre väntad var en tidigneolitisk datering, 3715–3638 cal BC, från en grop innehållande kol. Med dateringen i åtanke bör gropen egentligen utgöra en urlakad härd. Vad som gör dateringen särskilt intressant är att det tidigare påträffats neolitiska keramik direkt nordöst om nu förundersökt område. Detta medför att potentialen för neolitiska anläggningar inom området finns. Även då dessa ej kunde urskiljas vid förundersökning (dock kan nu delar av det flintmaterial som påträffades troligtvis ställas till neolitisk tid, bl.a. en kärna) rekommenderar KMH att en något större yta än vad som tidigare rekommenderades går vidare till arkeologisk undersökning. Vid undersökning kan möjligtvis ytterligare neolitiska lämningar uppdagade bredvid de etablerade lämningarna från järnålder.

**Förslag till fortsatta åtgärder:** KMH förordar att tidigare rekommenderade yta av cirka 1000kvm expanderas till att även innefatta en yta av cirka 30x25 meter direkt syd om tidigare kommenderad yta.

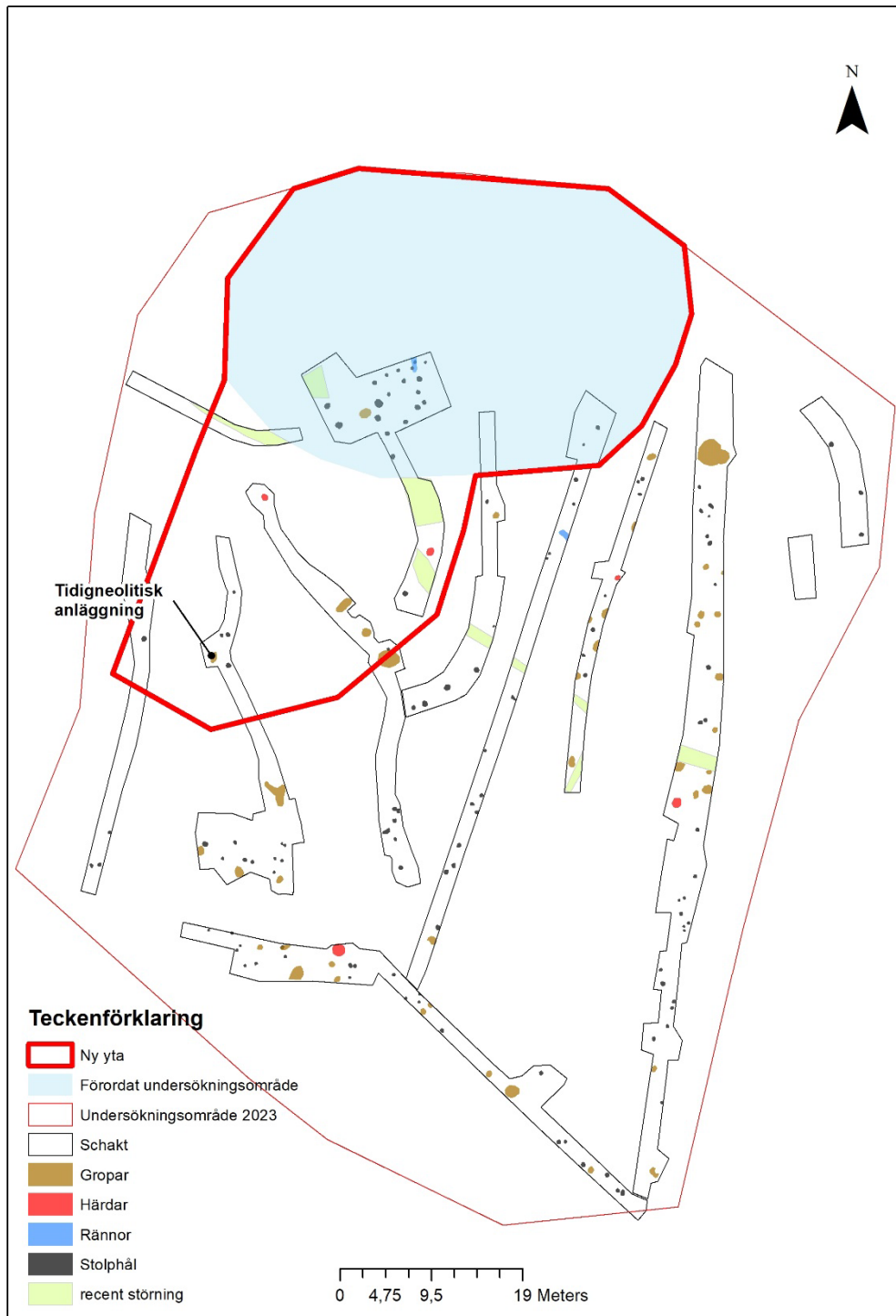


Fig 1. Uppdaterat rekommenderat undersökningsområde. Skala 1:500



Kulturmiljö Hallands dnr: 2022-595  
Länsstyrelsens dnr: 431-8056-2021  
Projektledare Krister Kåm Tayanin

### **Meddelande av preliminärt resultat från arkeologisk undersökning**

**Fornlämning:** L1997:4781

**Socken:** Halmstad

**Fastighet:** Halmstad 1:12

**Kommun:** Halmstad

**Län:** Halland

**Datum för fältarbete:** 22/05/2023 – 29/05/2023

**Upparbetad fälttid:** 96 h

**Upparbetad maskintid:** 36 h

**Projektledare:** Krister Kåm Tayanin

**Undersökningens resultat:** Inför planerad nybyggnation av bostadshus inom fastigheten Halmstad 1:12 i Halmstad stad, socken och kommun, utförde arkeologer från Kulturmiljö Halland en arkeologisk förundersökning. Förundersökningen företogs i enlighet med Länsstyrelsen i Hallands beslut (Lst.dnr: 431-8056-2021) och berörde fornlämning L1997:4781. Uppdragsgivaren var Halmstads kommun. Förundersökningen påbörjades den 22/05 och pågick till den 26/05-2023 i omväxlande väderlek som mest dominerades av strålande solsken.

Förundersökningsytan utgjordes av en svag förhöjning beklädd med glesvuxen björkdunge. För tillgänglighetens skull gallrades träden och korridorer bildades där schakt kunde grävas. Trots det var de kvarvarande träden en stor faktor i schaktens utsträckning.

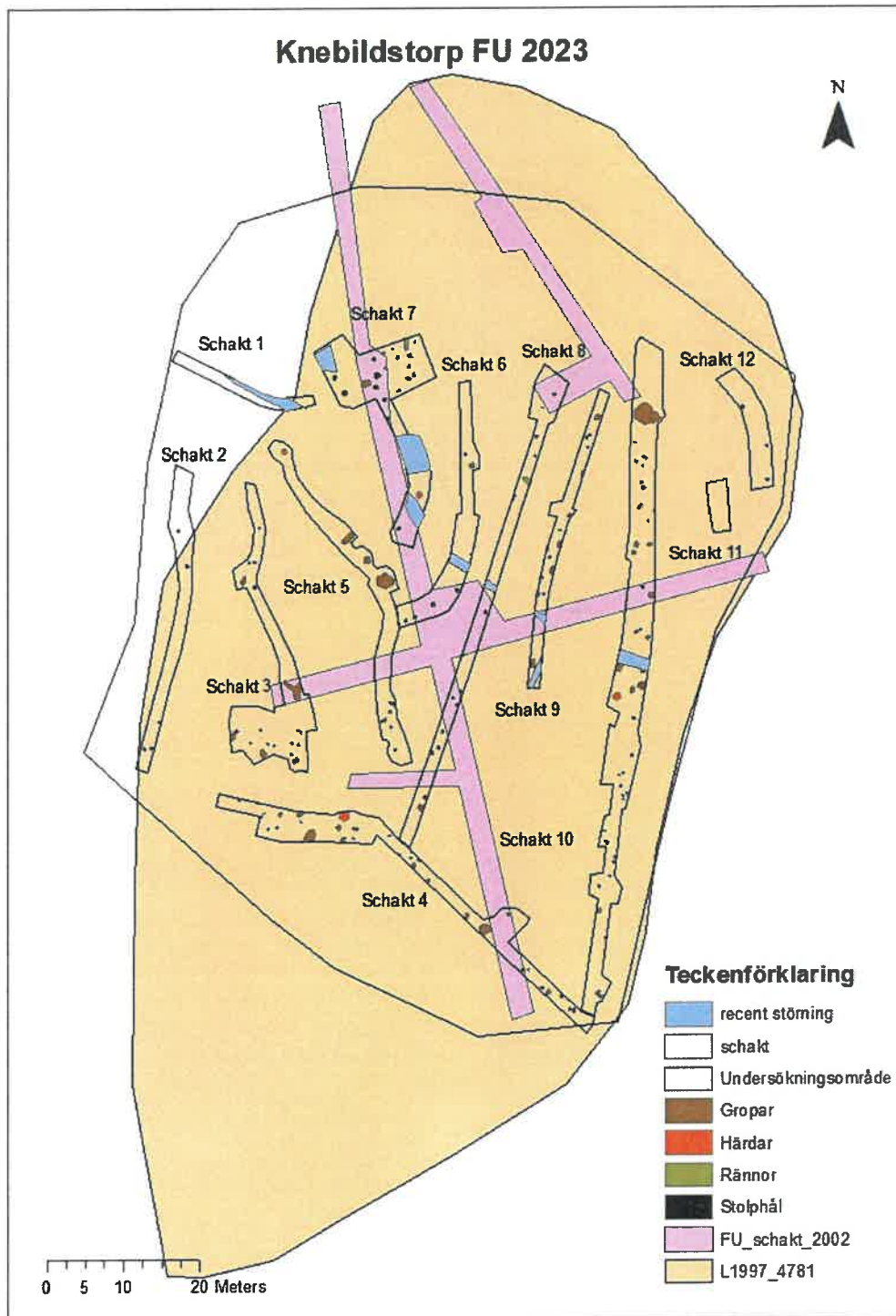
Sammantaget drogs ca 482 löpmeter sökschakt med ett djup på ca 0,50 – 0,60 och ytan som undersöktes uppgick till ca 1 228 kvadratmeter. I schakten dokumenterades 179 arkeologiska anläggningar varav 120 handgrävdes, av dessa utgick 77 som stenlyft. Undergrunden utgjordes i allmänhet av sand med koncentrationer av moränsten i storlek upp till mindre block. Metalldetektering av ytan gjordes i två

omgångar, den första avverkades innan schakten grävdes och den andra efter att schakten lagts igen. Vid den första detekteringen framkom inga fynd och i skrivande stund inväntas resultaten från den andra omgången detektering.

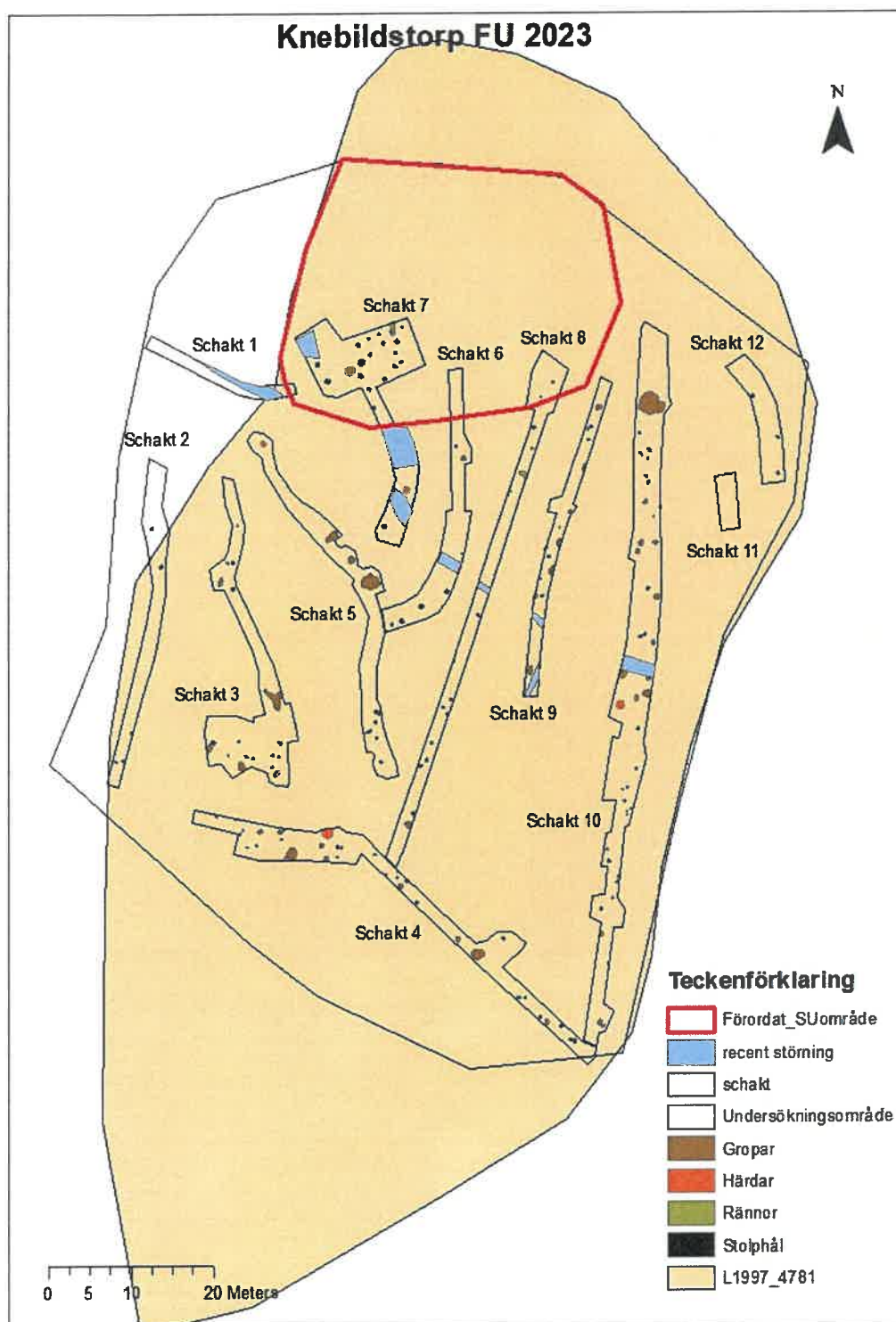
Förundersökningen företogs som komplement till en tidigare förundersökning som utfördes år 2002. I sökschakten från år 2002 dokumenterades en stor mängd förhistoriska anläggningar som tycks koncentreras till fornlämningens centrala del, dessa gick dock inte att sammankoppla till någon struktur. Med reservation för avvikelser i rektifieringen av äldre dokumentationsmaterial, så påträffades inte den koncentration av anläggningar som framkom centralt på ytan år 2002. Troligtvis rör det sig om en koncentration av stenlyft, då undergrunden bestod av sand med stor del moränsten. Denna tanke styrks också av att merparten av stolphålen som dokumenterades år 2002 endast undersöktes okulärt. Se figur 1 för översiktsskarta med schakt från båda förundersökningarna.

I områdets norra del framkom spår efter ett förhistoriskt hus i form av stolphålsrader, varav vissa stolphål troligtvis avarit takbärande. Inga härdar påträffades i anknytning till huset, troligtvis befinner de sig utanför schaktet, eller så är de bortplöjda vid sentida jordbruk. Se schakt 7 figur 2.

Kulturmiljö Halland förordar att ytan med det förhistoriska huset genomgår vidare arkeologisk undersökning i form av slutundersökning. Den förordade slutundersökningsytan är på ca 1 000 kvadratmeter och sträcker sig norrut in i ett område där växtlighet hindrade schaktning under förundersökningen. Anläggningarna i resterande del av fornlämning L1997:4781 är allt för sporadiska för att motivera ytterligare undersökningar.




Figur 1.



Figur 2.

**Signatur och datum:**

 29/05-2023