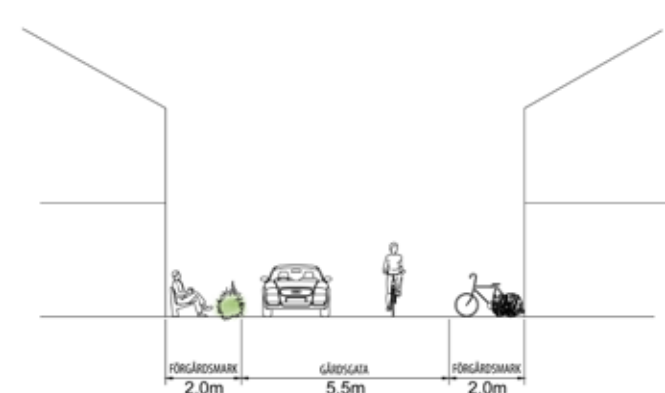


Sektion lokalgata Skala: 1:200



Sektion gårdsgata Skala: 1:200



Gårdsgata med en blandning av radhus, villor och flerbostadshus i olika skalor.




Öppen plats i sydöstra delen av området.

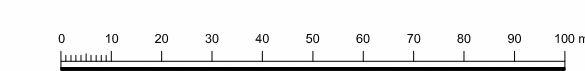


- 3-4 vån.
- 2-3 vån.
- 2-2.5 vån.
- 1-2 vån.

Antal våningar



Illustrationskarta Skala: 1:1500 (A1) 1:3000 (A3)



GRANSKNINGSHANDLING
 ILLUSTRATIONSPLAN TILLHÖRANDE DETALJPLAN FÖR DEL AV
FYLLINGE 20:393 m.fl.
IV Kvadranten

Fyllinge, HALMSTADS KOMMUN
 Upprättad av Samhällsbyggnadskontoret den 26 november 2015

Cecilia Bergström planchef
 Mattias Eriksson planarkitekt
 Christian Bruce planarkitekt

- Till planen hör:
- Planbeskrivning
 - Illustrationskarta
 - Behovsbedömning av miljöbedömning
 - Trafikutredning
 - Fastighetsägarförteckning
 - Geoteknisk utredning
 - Dagvattenutredning
 - Samrådsredogörelse
 - Arkeologisk utredning

